

## Komplexní pozemkové úpravy v k.ú. Krumsín

### Zápis z jednání sboru zástupců KoPÚ Krumsín, konaného dne 11. 3. 2015

Přítomni: členové sboru zástupců dle prezenční listiny

Jednání řídila: Ing. Kateřina Hynštová (Ageris s.r.o.)

Firma Ageris s.r.o. svolala na středu 11. 3. 2015 páté jednání sboru zástupců zvoleného v rámci zpracování návrhu komplexní pozemkové úpravy v katastrálním území Krumsín (dále jen KoPÚ Krumsín).

#### K průběhu jednání:

Seznámení sboru s posledními opravami a změnami v návrhu plánu společných zařízení. Informace o potřebné výměře pro návrh PSZ.

celkem potřebná výměra na pozemky PSZ	výměra
	m <sup>2</sup>
opatření ke zpřístupnění pozemků	201 345
protierozní opatření	327 234
vodohospodářská opatření	34 345
opatření k ochraně a tvorbě ŽP	335 028
<b>celkem PSZ</b>	<b>897 952</b>

celkem požadavek na pozemky PSZ ve vlastnictví	výměra
	m <sup>2</sup>
1. stát	10 000
2. obec Krumsín	350 000
3. město Plumlov	10 000
3. ostatní vlastníci (fyzické a právnické osoby)	527 952
<b>celkem</b>	<b>897 952</b>

minimální výměra PSZ pro zachování funkčnosti a možnost realizace prvků (nutný převod na obec) m <sup>2</sup>	
201 345	opatření ke zpřístupnění pozemků - všechny prvky
70 720	protierozní opatření - všechny prvky mimo ochranné zatravnění a ZU3
34 345	vodohospodářská opatření - všechny prvky mimo VN1
110 000	opatření k ochraně a tvorbě ŽP - na obec pouze biokoridory (LBK)) z LBK9 jen část
<b>416 410</b>	<b>celkem na obec</b>

Návrh PSZ zahrnuje parcely o celkové výměře **90 ha**, na pokrytí této výměry budou využity:

- přednostně státní pozemky, celkem cca **1,0 ha**,
- dále obecní pozemky, cca **35,0 ha** (další 2 ha budou ponechány obci - stavba vodárny apod.)

V jednání je směna pozemků Města Plumlov, cca 1,0 ha; můžeme tedy předpokládat, že na pokrytí celé výměry PSZ budeme mít k dispozici cca 37 ha půdy, chybí cca 53 ha.

Pro funkčnost návrhu PSZ je nutné, aby alespoň cca 42 ha prvků PSZ přešlo po návrhu do majetku obce; pro tuto minimální variantu bude potřeba vykoupit cca 5 ha pozemků;

- ostatní potřebná výměra pro návrh PSZ (cca 48 ha) bude kryta použitím půdy soukromých vlastníků, jedná se o prvky PEO a ÚSES, které zůstanou původním vlastníkům.

Příští jednání se uskuteční v případě nutnosti posoudit změny v návrhu PSZ, a to na žádost sboru zástupců, projektanta nebo zástupce pozemkového úřadu.

- Požadavky sboru:
- LBK 6 - zrušit lomový bod u hřbitova;
  - posoudit zatrávnění pod PM2 výpočtem erozního smyvu; ing. Vaňák nesouhlasí s tímto zatrávněním.
  - ~~od cesty C1 vytvořit souběžně travnatou cestu pro přístup k vodárně (budovce)~~
  - C2 protáhnout na hranici k.ú. Zdrovice, čerpač stanici umístit dle domluvy s projektantem vodorovně.
  - do nákladů na PSZ zahrnout vyčištění Hoz!

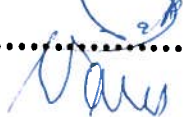

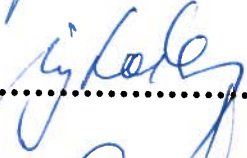







Zapsala: Ing. Kateřina Hynštová

Přílohy:

1. Prezenční listina Krumsín

Hynštová  
Skl  
Cm

**Prezenční listina**  
**z 5. jednání sboru zástupců KoPÚ Krumsín,**  
**konaného dne 11. března 2015 v kanceláři Obecního úřadu v Krumsíně**

- |     |   |  |
|-----|---|--|
| 1.  | Sovík Václav, Krumsín 28  | .....<br>   |
| 2.  | Vaňák Pavel, Ing., Jednov 73  | .....  |
| 3.  | Viktorin Jaroslav, Krumsín 51   | .....<br>omluven   |
| 4.  | Vymazal Jaromír, Krumsín 32   | .....<br>   |
| 5.  | Zemědělské družstvo Myslejovice,<br>zastoupené Ing. Lošťákovou Michaelou                          | .....<br>   |
| 6.  | Zemědělské obchodní družstvo Plumlov,<br>zastoupené Ing. Spurným Ladislavem                       | .....<br>  |
| 7.  | Kocourek Josef, Krumsín 168   | .....<br>omluven   |
| 8.  | Obec Krumsín, Mgr. Střelák Jaroslav   | .....<br> |
| 9.  | SPÚ, Pobočka Prostějov – Cetkovská Hana   | .....<br> |
| 10. | AGERIS s.r.o., Brno   | .....<br> |
| 11. | AGERIS s.r.o. Brno  | .....<br> |
| 12. | Povodí Moravy  | .....<br> |